



COMUNE DI CAROVIGNO
CARTA TECNICA COMUNALE

Elemento n° 476013
TORRE SANTA SABINA

Scala 1:5000



DATI INFORMATIVI

SISTEMA DI RIFERIMENTO
WGS84 in relazione al datum europeo e al sistema ETR89 (European Terrestrial Reference System 1989)
Proiezione nazionale ED50
Punti di riferimento geodetici (ETRS89)
RAPPRESENTAZIONE CARTOGRAFICA
Carta di riferimento ETR89 (ETRS89) con punti verticali di 1° (ETRS89) e 2° (ETRS89) con il reticolo di Densità
Carta di riferimento ETR89 (ETRS89) con punti verticali di 1° (ETRS89) e 2° (ETRS89) con il reticolo di Densità
ALTIMETRIA
Quotazioni in metri s.l.m. riferite al datum italiano (Quotazioni 1982)
L'altimetria è riferita al datum italiano di 1982 (Quotazioni 1982)
TAGLIO CARTOGRAFICO
Sezione di riferimento ETR89 (ETRS89) con punti verticali di 1° (ETRS89) e 2° (ETRS89) con il reticolo di Densità

QUADRETTATURA CHILOMETRICA

La quadrettatura TM-ETRS89, relativa al sistema WGS84, indica il relativo valore numerico espresso in metri.
Nella quadrettatura TM-ETRS89, il valore numerico espresso in metri, con l'aggiunta di un punto decimale, indica il valore numerico espresso in metri.
La quadrettatura TM-ETRS89, relativa al sistema WGS84, indica il relativo valore numerico espresso in metri.
La quadrettatura TM-ETRS89, relativa al sistema WGS84, indica il relativo valore numerico espresso in metri.

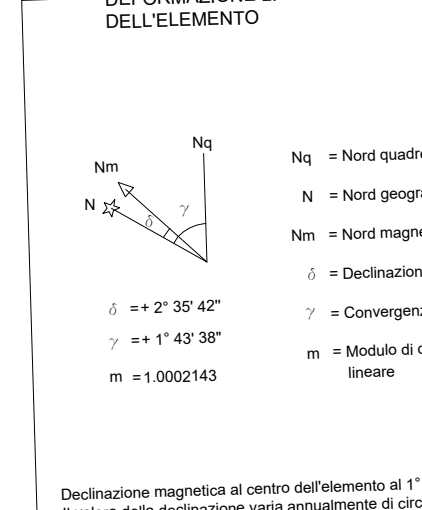
COORDINATE DEI VERTICI

TM-ETRS89				ETRS89			
VERTICI	E	N	U	VERTICI	E	N	U
N.O.	726666.975	4517066.057		N.O.	726666.975	4517066.057	
N.E.	726666.975	4517066.057		N.E.	726666.975	4517066.057	
S.O.	726666.975	4517066.057		S.O.	726666.975	4517066.057	
S.E.	726666.975	4517066.057		S.E.	726666.975	4517066.057	

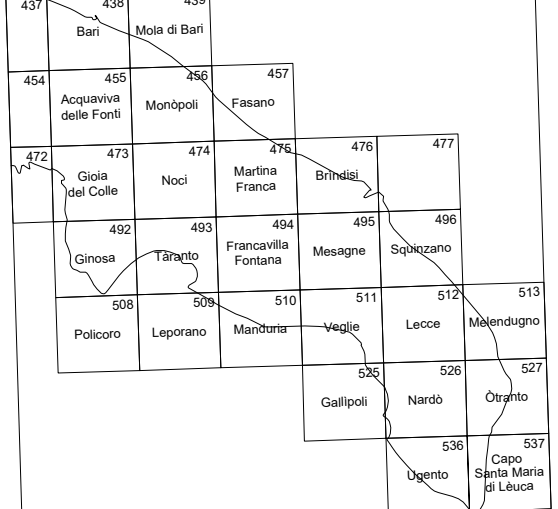
UTM-ED50				ED50			
VERTICI	E	N	U	VERTICI	E	N	U
N.O.	726666.975	4517066.057		N.O.	726666.975	4517066.057	
N.E.	726666.975	4517066.057		N.E.	726666.975	4517066.057	
S.O.	726666.975	4517066.057		S.O.	726666.975	4517066.057	
S.E.	726666.975	4517066.057		S.E.	726666.975	4517066.057	

GAUSS-BONAPARTE - ROMA 40				ROMA 40			
VERTICI	E	N	U	VERTICI	E	N	U
N.O.	726666.975	4517066.057		N.O.	726666.975	4517066.057	
N.E.	726666.975	4517066.057		N.E.	726666.975	4517066.057	
S.O.	726666.975	4517066.057		S.O.	726666.975	4517066.057	
S.E.	726666.975	4517066.057		S.E.	726666.975	4517066.057	

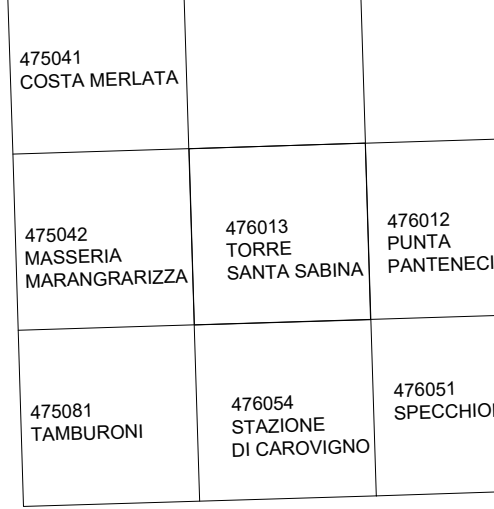
DATI DI ORIENTAMENTO E MODULO DI DEFORMAZIONE AREA AL CENTRO DELL'ELEMENTO



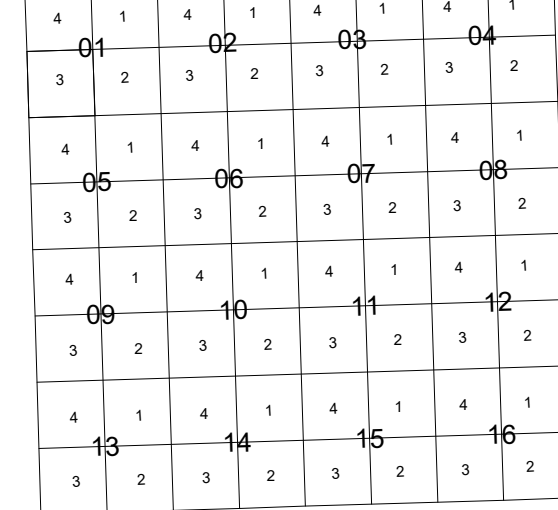
QUADRO D'UNIONE 1:20000



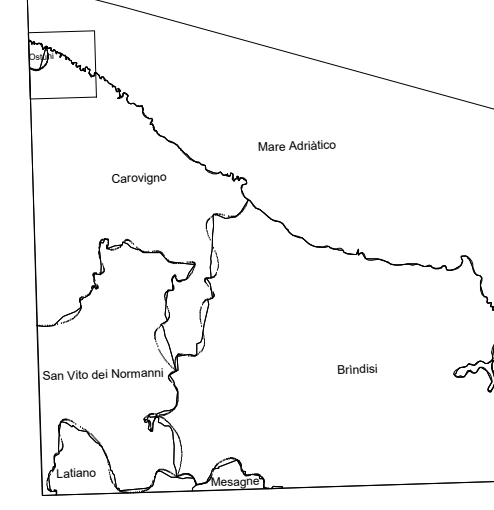
QUADRO D'UNIONE DEGLI ELEMENTI LIMITROFI



POSIZIONE DELL'ELEMENTO NEL F. 476



LIMITI AMMINISTRATIVI NEL FOGLIO 476



SIT Servizi di Informazione Territoriale S.r.l.
Piazza Papa Giovanni Paolo II, 6 76012 NOCI (BA)
Tel. 080 401 01 01 - Fax 080 401 01 02
E-mail: info@sit.it
Internet: www.sit.it

476013 TORRE SANTA SABINA